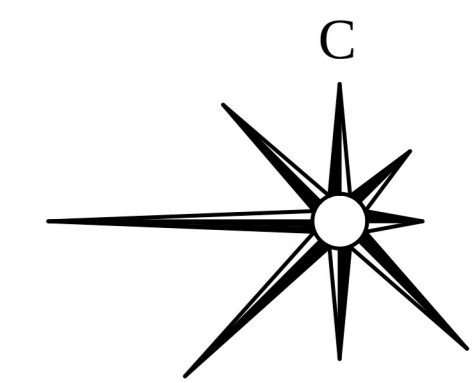


Фрагмент публичной кадастровой карты



Экспликация существующих земельных участков

№ п/п	Кадастровый номер	Площадь	Адрес	Разрешенный вид использования по сведениям ГИП (ЕГРН)	Разрешенный вид использования по документу	Форма собственности
1	66:33:0000000:15	69,795	Обл. Свердловская, р-н Сысертский, г. Арамилы, (улицы Левина, Новов, Красноармейская, Белинского, Октябрьская, Механизаторов, Районной Молодежи, Зигельта, Исетская, Текстильщинов, Курчатова, Горбачева, Свердлова, Деябристов, Тельмана, переулок Уральский)	Для размещения иных объектов автомобильного транспорта и дорожного хозяйства	под объект автотранспорта (автодороги)	Муниципальная
2	66:33:01:01009:372	9,444	Адрес отсутствует	-	-	Данные отсутствуют
3	66:33:01:01009:136	2,908	Свердловская обл., р-н Сысертский, г. Арамилы, ул. 1 Мая, дом 67	Для многоэтажной застройки	Многоэтажная застройка	Данные отсутствуют
4	66:33:01:01009:453	1,196	Свердловская обл., Сысертский район, г. Арамилы, ул. Свердлова, 4-а	Для многоэтажной застройки	под многоэтажную застройку	Данные отсутствуют
5	66:33:01:01009:137	3,825	Обл. Свердловская, р-н Сысертский, г. Арамилы, ул. 1 Мая, дом 69	Для многоэтажной застройки	Многоэтажная застройка	Данные отсутствуют
6	66:33:01:01009:145	586	Свердловская область, Сысертский район, город Арамилы, улица Свердлова, 6-А	Для объектов жилой застройки	под многоквартирный жилой дом	Данные отсутствуют
7	66:33:01:01009:406	4,412	Обл. Свердловская, р-н Сысертский, г. Арамилы, ул. 1 Мая, дом 69-А	Для многоэтажной застройки	под объект многоэтажной застройки	Муниципальная
8	66:33:01:01009:138	28,48	Свердловская обл, Сысертский район, город Арамилы, ул. 1 Мая, 71	Для объектов жилой застройки	под многоквартирный жилой дом	Данные отсутствуют
9	66:33:01:01009:443	65,4	Свердловская область, р-н Сысертский, г. Арамилы, ул Октябрьская, 134	Для индивидуальной жилой застройки	под жилой дом индивидуальной жилой застройки	Частная
10	66:33:01:01009:412	85,6	Обл. Свердловская, р-н Сысертский, г. Арамилы, ул. Свердлова, дом 18-2	Для индивидуальной жилой застройки	под жилой дом индивидуальной жилой застройки	Частная
11	66:33:01:01009:119	33	Обл. Свердловская, р-н Сысертский, г. Арамилы, ул. 1 Мая, возле дома	Для размещения индивидуальных гаражей	под объект гаражной застройки (индивидуальный капитальный гараж)	Муниципальная
12	66:33:01:01009:156	33,25	Свердловская обл., р-н Сысертский, г. Арамилы, ул. 1 Мая, дом 73	Для иных видов жилой застройки	под многоквартирный жилой дом	Данные отсутствуют
13	66:33:01:01009:386	10,152	Обл. Свердловская, р-н Сысертский, г. Арамилы, ул. 1 Мая, дом 71	Для многоэтажной застройки	под объект многоэтажной застройки	Данные отсутствуют
14	66:33:01:01009:155	2,997	Обл. Свердловская, р-н Сысертский, г. Арамилы, ул. 1 Мая, дом 75	Для многоэтажной застройки	Многоэтажная застройка	Данные отсутствуют
15	66:33:01:01009:407	2,940	Обл. Свердловская, р-н Сысертский, г. Арамилы, ул. 1 Мая, дом 75	Для многоэтажной застройки	под объект многоэтажной застройки	Муниципальная
16	66:33:01:01009:154	2,810	Обл. Свердловская, р-н Сысертский, г. Арамилы, ул. 1 Мая, дом 77	Для многоэтажной застройки	многоэтажная застройка	Данные отсутствуют
17	66:33:01:01009:153	43,16	Обл. Свердловская, р-н Сысертский, г. Арамилы, ул. Текстильщинов, дом 1	Для многоэтажной застройки	Многоэтажная застройка	Данные отсутствуют
18	66:33:01:01009:4362	23	Свердловская область, Сысертский р-н, г. Арамилы, ул. Текстильщинов	Для размещения инженерных и обслуживающих сооружений и объектов	Коммунальное обслуживание	Данные отсутствуют
19	66:33:01:01009:162	4	Обл. Свердловская, р-н Сысертский, г. Арамилы, ул. Текстильщинов, дом 1	Для размещения наземных сооружений кабельных линий электроснабжения	Опора ВЛ 10кВ	Данные отсутствуют
20	66:33:01:01009:152	31,81	Обл. Свердловская, р-н Сысертский, г. Арамилы, ул. Текстильщинов, дом 3	Для объектов жилой застройки	под многоквартирный жилой дом	Данные отсутствуют
21	66:33:01:01009:151	9,45	Обл. Свердловская, р-н Сысертский, г. Арамилы, ул. Текстильщинов, дом 3	Для объектов жилой застройки	под строительство объекта жилой застройки (жилой дом многоэтажной жилой застройки)	Данные отсутствуют
22	66:33:01:01009:2153	29,2	Свердловская область, Сысертский район, г. Арамилы, ул. Текстильщинов, 3	Для объектов жилой застройки	под строительство объекта жилой застройки (жилой дом многоэтажной жилой застройки)	Данные отсутствуют
23	66:33:01:01009:364	38,00	Обл. Свердловская, р-н Сысертский, г. Арамилы, ул. Текстильщинов, дом 3-А	Для многоэтажной застройки	под строительство объекта жилой застройки (жилой дом многоэтажной жилой застройки)	Частная
24	66:33:01:01009:149	1,002	Обл. Свердловская, р-н Сысертский, г. Арамилы, ул. Текстильщинов, дом 7	Для многоэтажной застройки	под строительство объекта жилой застройки (жилой дом многоэтажной жилой застройки)	Частная
25	66:33:01:01009:404	76,3	Обл. Свердловская, р-н Сысертский, г. Арамилы, ул. Текстильщинов, дом 9-1	Для индивидуальной жилой застройки	под жилой дом индивидуальной жилой застройки	Частная
26	66:33:01:01009:405	7,49	Обл. Свердловская, р-н Сысертский, г. Арамилы, ул. Текстильщинов, дом 9-2	Для индивидуальной жилой застройки	Под жилой дом индивидуальной жилой застройки	Частная
27	66:33:01:01009:59	1,085	Обл. Свердловская, р-н Сысертский, г. Арамилы, ул. Свердлова, дом 32	Для индивидуальной жилой застройки	для индивидуального жилищного строительства	Частная
28	66:33:01:01009:43	1,332	Обл. Свердловская, р-н Сысертский, г. Арамилы, ул. Свердлова, дом 30	Для индивидуальной жилой застройки	для индивидуального жилищного строительства	Частная
29	66:33:01:01009:442	56,0	Свердловская область, Сысертский район, г. Арамилы, ул. Свердлова, 28-А	Для индивидуальной жилой застройки	для индивидуального жилищного строительства	Частная
30	66:33:01:01009:441	5,72	Свердловская область, Сысертский район, г. Арамилы, ул. Свердлова, 28	Для индивидуальной жилой застройки	для индивидуального жилищного строительства	Частная
31	66:33:01:01009:92	13,40	Обл. Свердловская, р-н Сысертский, г. Арамилы, ул. Свердлова, дом 26	Для индивидуальной жилой застройки	под жилой дом индивидуальной жилой застройки	Частная
32	66:33:01:01009:150	3,520	Обл. Свердловская, р-н Сысертский, г. Арамилы, ул. Текстильщинов, дом 5	Для многоэтажной застройки	Многоэтажная застройка	Данные отсутствуют
33	66:33:01:01009:147	16,30	Обл. Свердловская, р-н Сысертский, г. Арамилы, ул. Свердлова, дом 24	Для индивидуальной жилой застройки	для индивидуального жилищного строительства	Данные отсутствуют
34	66:33:01:01009:422	44,32	Обл. Свердловская, р-н Сысертский, г. Арамилы, ул. Свердлова, дом 22-А	Для размещения объектов дошкольного, начального, общего и среднего (полного) общего образования	для размещения объекта образования (строительство детского сада)	Данные отсутствуют
35	66:33:01:01009:160	2,96	Свердловская область, Сысертский район, город Арамилы, улица Свердлова, 22-В	Для размещения гидротехнических сооружений	под объект коммунального хозяйства (здание насосной с затрестом над сливной и сооружение слива № 1769)	Муниципальная
36	66:33:01:01009:42	78,1	Обл. Свердловская, р-н Сысертский, г. Арамилы, ул. Свердлова, дом 22	Для ведения личного подсобного хозяйства	для индивидуального жилищного строительства и ведения личного подсобного хозяйства	Частная, Муниципальная
37	66:33:01:01009:376	640	Обл. Свердловская, р-н Сысертский, г. Арамилы, ул. Свердлова, дом 20	Для индивидуальной жилой застройки	под жилой дом индивидуальной жилой застройки	Частная
38	66:33:01:01009:377	64,1	Обл. Свердловская, р-н Сысертский, г. Арамилы, ул. Свердлова, дом 20	Для индивидуальной жилой застройки	под жилой дом индивидуальной жилой застройки	Частная
39	66:33:01:01009:412	85,6	Обл. Свердловская, р-н Сысертский, г. Арамилы, ул. Свердлова, дом 18-2	Для индивидуальной жилой застройки	под жилой дом индивидуальной жилой застройки	Частная
40	66:33:01:01009:411	7,21	Обл. Свердловская, р-н Сысертский, г. Арамилы, ул. Свердлова, дом 18-1	Для индивидуальной жилой застройки	под жилой дом индивидуальной жилой застройки	Частная
41	66:33:01:01009:41	13,65	Обл. Свердловская, р-н Сысертский, г. Арамилы, ул. Свердлова, дом 16	Для ведения личного подсобного хозяйства	для индивидуального жилищного строительства и ведения личного подсобного хозяйства	Частная
42	66:33:01:01009:143	13,28	Обл. Свердловская, р-н Сысертский, г. Арамилы, ул. Свердлова, дом 14	Для ведения личного подсобного хозяйства	для индивидуального жилищного строительства и ведения личного подсобного хозяйства	Частная
43	66:33:01:01009:106	11,71	Обл. Свердловская, р-н Сысертский, г. Арамилы, ул. Свердлова, дом 12	Для индивидуальной жилой застройки	под жилой дом индивидуальной жилой застройки	Частная
44	66:33:01:01009:39	56,8	Обл. Свердловская, р-н Сысертский, г. Арамилы, ул. Свердлова, дом 10	Для ведения личного подсобного хозяйства	для индивидуального жилищного строительства и ведения личного подсобного хозяйства	Частная
45	66:33:01:01009:142	13,45	Обл. Свердловская, р-н Сысертский, г. Арамилы, ул. Свердлова, дом 8	Для индивидуальной жилой застройки	под жилой дом индивидуальной жилой застройки	Частная
46	66:33:01:01009:141	1,188	Обл. Свердловская, р-н Сысертский, г. Арамилы, ул. Свердлова, дом 6	Для индивидуальной жилой застройки	под жилой дом индивидуальной жилой застройки	Частная
47	66:33:01:01009:4637	7,17	Свердловская область, р-н Сысертский, г. Арамилы, ул Свердлова	Для индивидуальной жилой застройки	для индивидуального жилищного строительства и ведения личного подсобного хозяйства	Частная
48	66:33:01:01009:4638	6,00	Свердловская область, р-н Сысертский, г. Арамилы, ул Свердлова	Для ведения личного подсобного хозяйства	для индивидуального жилищного строительства и ведения личного подсобного хозяйства	Частная
49	66:33:01:01009:140	9,32	Обл. Свердловская, р-н Сысертский, г. Арамилы, ул. Свердлова, дом 2	Для индивидуальной жилой застройки	под жилой дом индивидуальной жилой застройки	Частная



Условные обозначения

- Граница проекта межевания
- Устанавливаемые красные линии
- Границы существующих земельных участков
- Границы существующих частей земельных участков
- Здания и сооружения
- Граница зон с особыми условиями использования территории

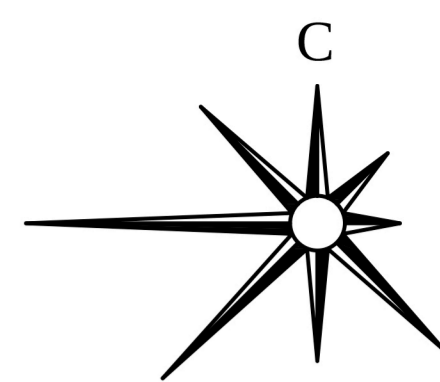
1 : 2000

В 1 сантиметре 20 метров



ПОЛЕ ДЛЯ СОГЛАСОВАНИЙ

						05-19-00-00-ПМТ2			
						Проект межевания территории, ограниченной улицами 1 Мая - Текстильщинов - Курчатова - 9 Мая в городе Арамилы Арамилского городского округа Свердловской области			
Изм.	Кол.уч.	Лист	№ док.	Подпись	Дата	ООО "Гражданпроект"	Стадия	Лист	Листов
							ПМ	1	1
						План фактического использования территории, М 1:2000			

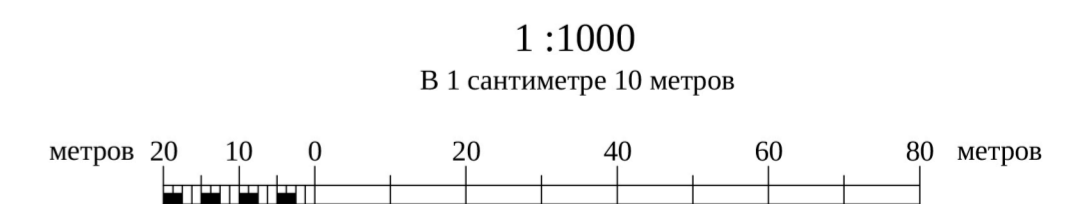


Условные обозначения

- Граница проекта межевания
- Проектируемые красные линии
- Номера характерных (поворотных) точек красных линий
- Границы существующих земельных участков
- Существующие здания и сооружения
- Существующие улицы

Каталог координат поворотных точек красных линий

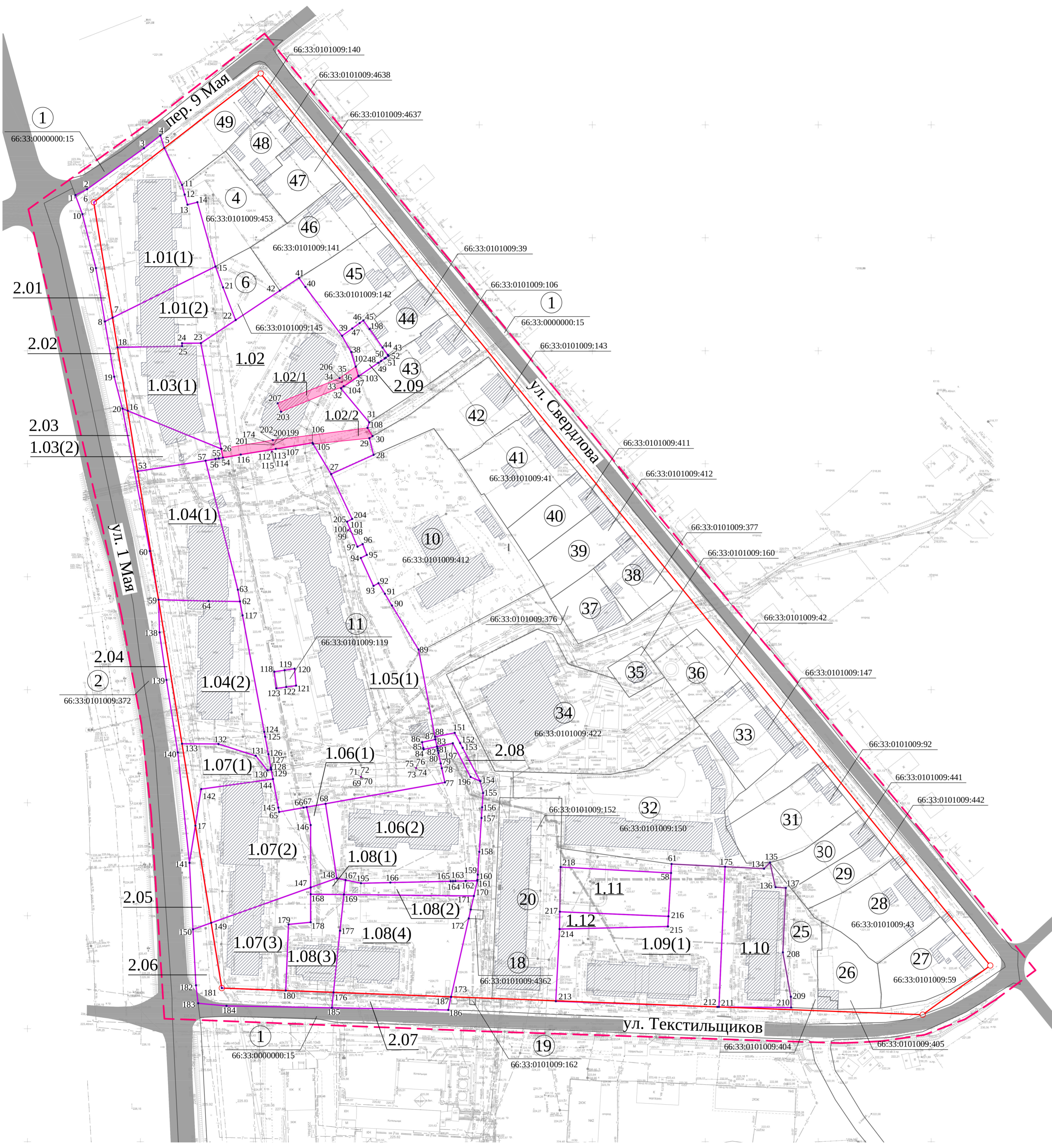
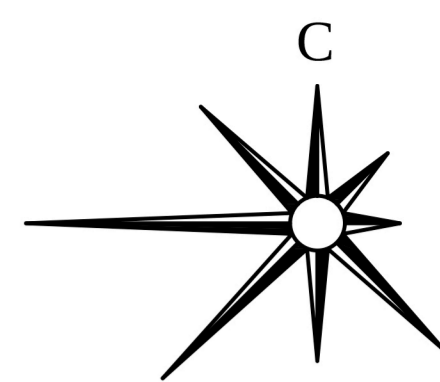
№ поворотной точки	X	Y
1	374765,69	1548279,38
2	374822,69	1548353,24
3	374427,96	1548676,13
4	374406,20	1548646,20
5	374417,97	1548336,04



Примечание. Красные линии запроектированы с учетом категоричности улиц установленных Генеральным планом Арамилского городского округа, утвержденного Решением Думы Арамилского городского округа № 72/3 от 29.09.2011г. (в ред. Решений Думы Арамилского городского округа от 28 августа 2014 г. № 40/8, 25 июня 2015 г. № 53/1, 31 марта 2016 г. № 62/4), с учетом Правил землепользования и застройки Арамилского городского округа, утвержденных Решением Думы Арамилского городского округа №50/2 от 31.01.2019, в соответствии с СП 42.13330.2016 "Градостроительство. Планировка и застройка городских и сельских поселений".

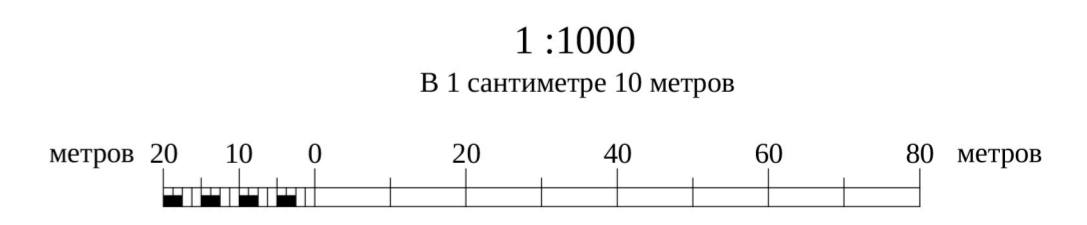
ПОЛЕ ДЛЯ СОГЛАСОВАНИЙ

						05-19-00-00-ПМТ2			
						Проект межевания территории, ограниченной улицами 1 Мая - Текстильщиков - Курчатова - 9 Мая в городе Арамил Арамилского городского округа Свердловской области			
Изм.	Колуч.	Лист	№ док.	Подпись	Дата	ООО "Гражданпроект"	Стадия	Лист	Листов
							ПМ	1	1
						План красных линий, М 1:1000			



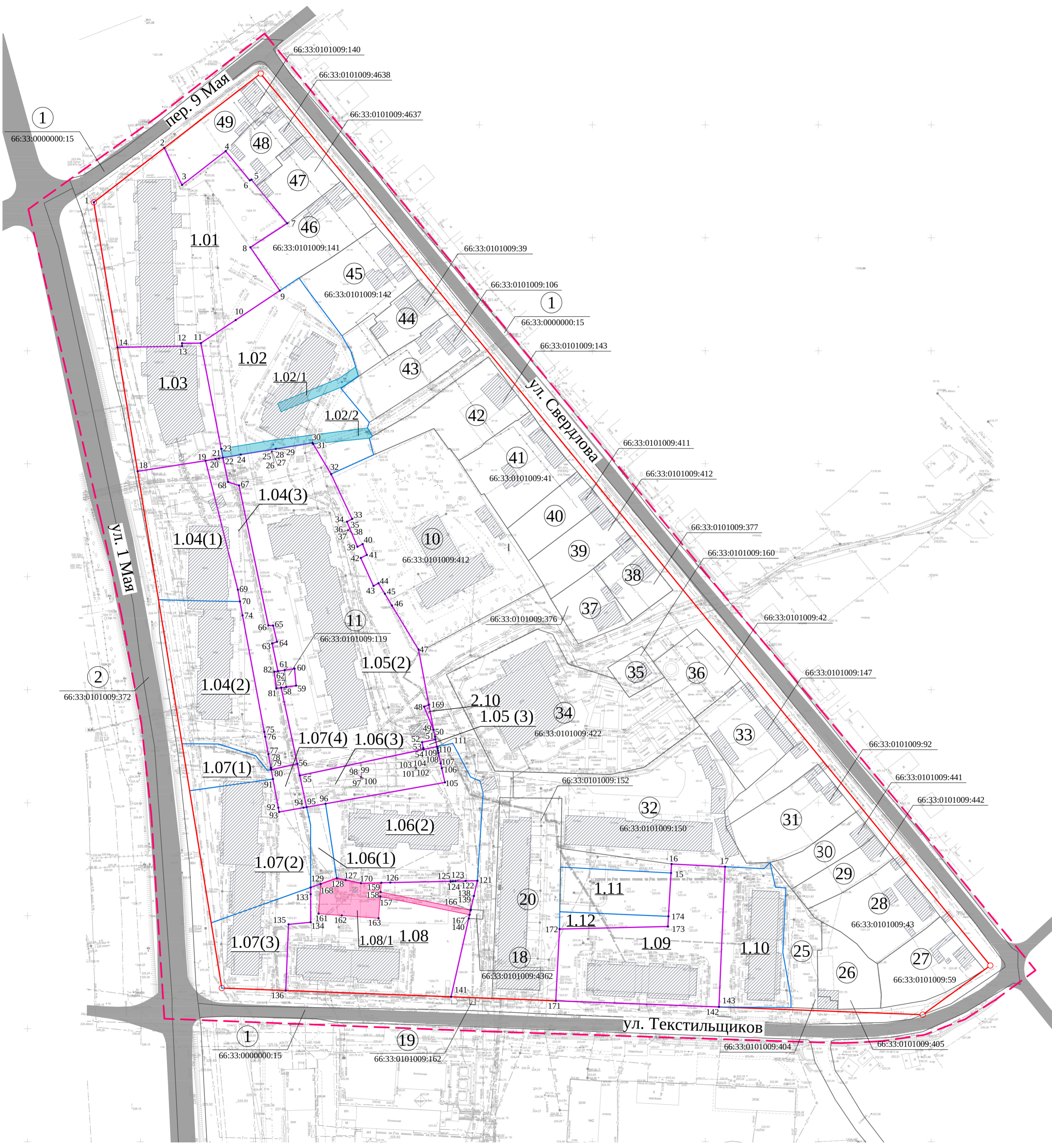
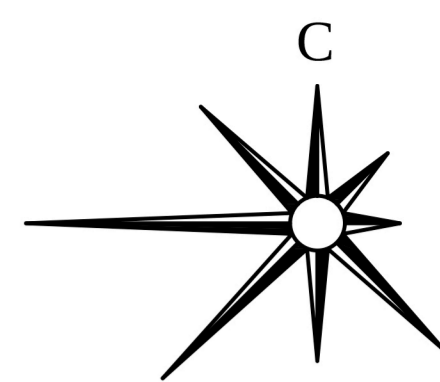
Условные обозначения

- Граница проекта межевания
- Проектируемые красные линии
- 39 Границы существующих земельных участков
- 1.05(1) Границы образуемых земельных участков
- 1.02(1) Границы образуемых частей земельных участков
- 89 Характерная точка земельного участка
- Существующие улицы
- Здания и сооружения



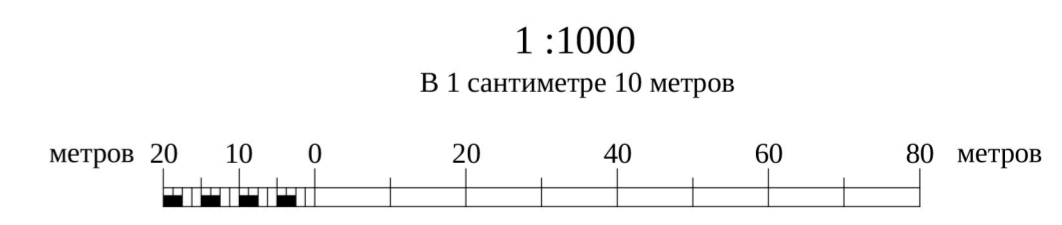
ПОЛЕ ДЛЯ СОГЛАСОВАНИЙ

05-19-00-00-ПМТ2					
Проект межевания территории, ограниченной улицами 1 Мая - Текстильщиков - Курчатова - 9 Мая в городе Арамиль Арамильского городского округа Свердловской области					
Изм.	Колуч.	Лист	№ док.	Подпись	Дата
					11.19
Разраб.		Бонечкий		Нечуехина	11.19
				ООО "Гражданпроект"	Стадия
				ПМ	Лист
				1	Листов
				1	
Чертеж межевания территории, 1 этап, М 1:1000					



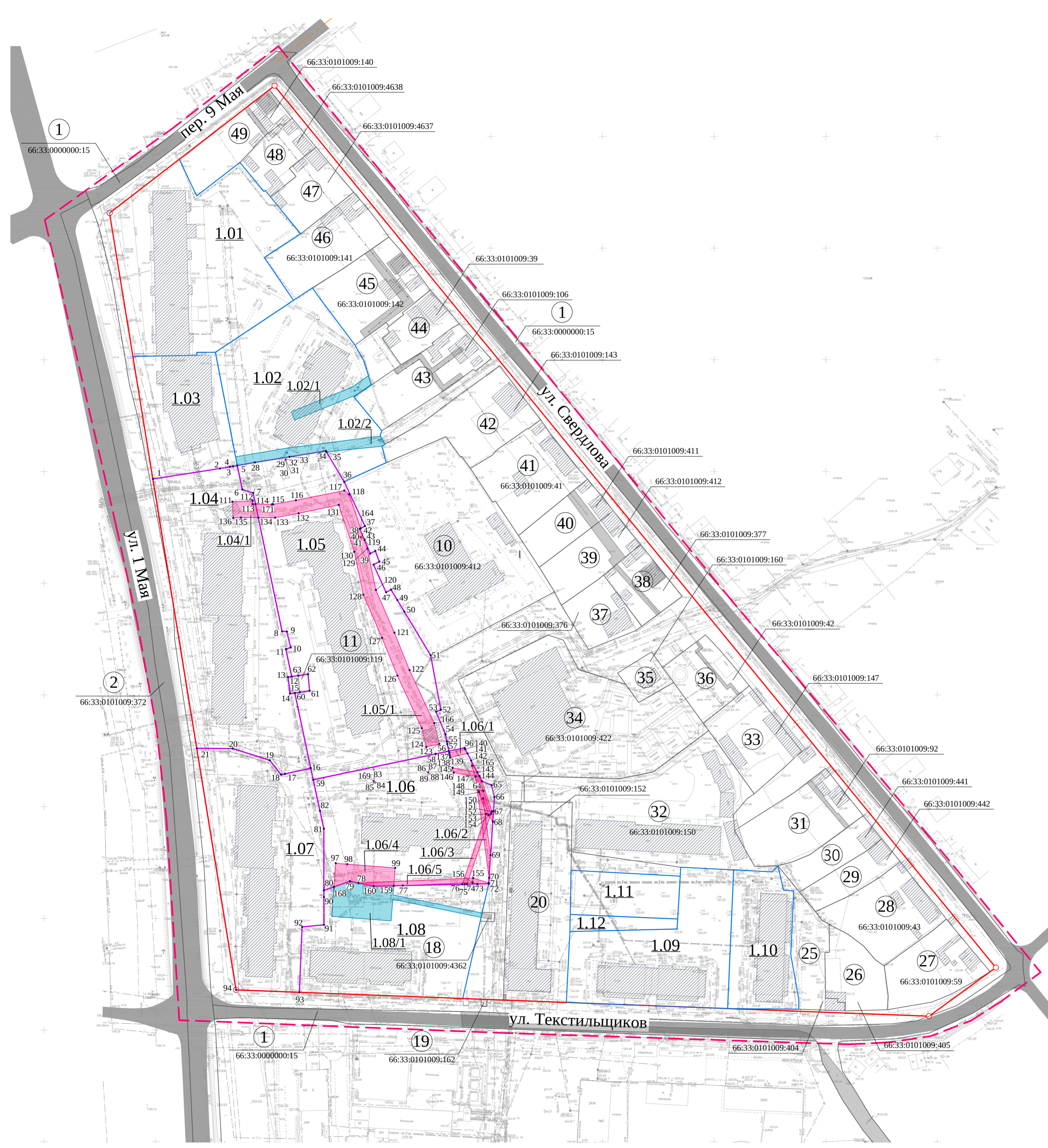
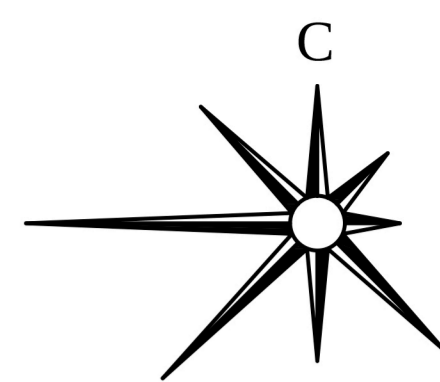
Условные обозначения

- Граница проекта межевания
- Проектируемые красные линии
- 40 Границы существующих земельных участков
- 1.05(2) Границы образуемых земельных участков
- 1.06(2) Границы ранее сформированных земельных участков
- 1.08/1 Границы образуемых частей земельных участков
- 1.02/2 Границы ранее сформированных частей земельных участков
- 89 Характерная точка земельного участка
- Существующие улицы
- Здания и сооружения



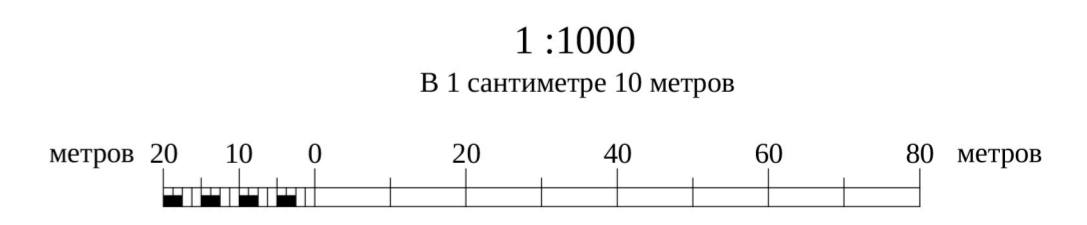
ПОЛЕ ДЛЯ СОГЛАСОВАНИЙ

						05-19-00-00-ПМТ2			
						Проект межевания территории, ограниченной улицами 1 Мая - Текстильчиков - Курчатова - 9 Мая в городе Арамиле Арамилского городского округа Свердловской области			
Изм.	Колуч.	Лист	№ док.	Подпись	Дата	ООО "Гражданпроект"	Стадия	Лист	Листов
							ПМ	1	1
						Чертеж межевания территории, 2 этап, М 1:1000			



Условные обозначения

- Граница проекта межевания
- Проектируемые красные линии
- 40 Границы существующих земельных участков
- Границы образуемых земельных участков
- Границы ранее сформированных земельных участков
- Границы существующих частей земельных участков
- Границы образуемых частей земельных участков
- Границы ранее сформированных частей земельных участков
- 89 Характерная точка земельного участка
- Существующие улицы
- Здания и сооружения



ПОЛЕ ДЛЯ СОГЛАСОВАНИЙ

						05-19-00-00-ПМТ2			
						Проект межевания территории, ограниченной улицами 1 Мая - Текстильщиков - Курчатова - 9 Мая в городе Арамиль Арамильского городского округа Свердловской области			
Изм.	Колуч.	Лист	№ док.	Подпись	Дата	ООО "Гражданпроект"	Стадия	Лист	Листов
							ПМ	1	1
						Чертеж межевания территории, 3 этап, М 1:1000			