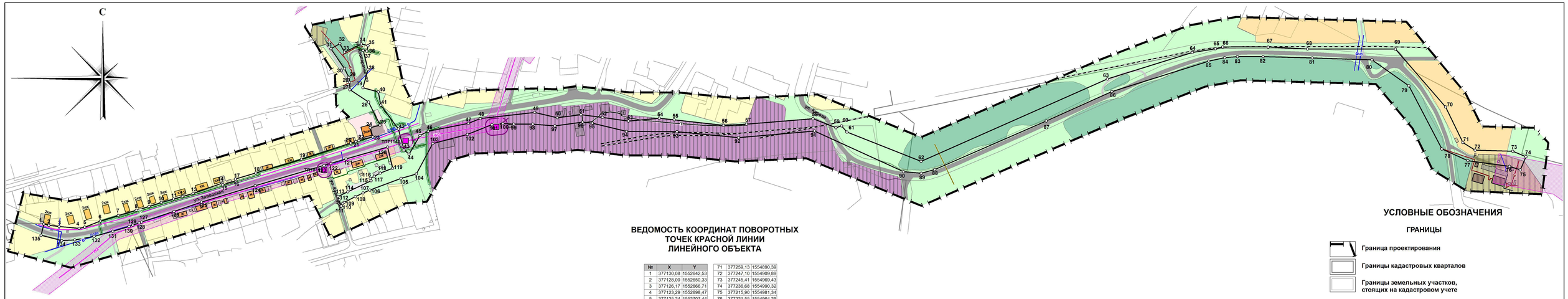

ВЕДОМОСТЬ КООРДИНАТ ПОВОРОТНЫХ ТОЧЕК КРАСНОЙ ЛИНИИ ЛИНЕЙНОГО ОБЪЕКТА

№	X	Y
1	377130,08	1552642,53
2	377128,00	1552650,33
3	377126,17	1552666,71
4	377123,29	1552698,47
5	377125,24	1552707,44
6	377134,97	1552732,19
7	377143,61	1552760,48
8	377151,89	1552788,89
9	377158,09	1552809,41
10	377164,30	1552828,59
11	377169,76	1552848,04
12	377173,70	1552862,18
13	377178,59	1552878,99
14	377194,85	1552925,07
15	377192,21	1552926,01
16	377198,52	1552946,73
17	377201,34	1552945,99
18	377210,95	1552978,47
19	377232,66	1553050,54
20	377258,22	1553128,59
21	377260,71	1553136,56
22	377262,21	1553141,33
23	377268,18	1553163,62
24	377282,62	1553159,69
25	377286,80	1553175,08
26	377323,41	1553156,98
27	377342,83	1553127,31
28	377354,68	1553126,90
29	377362,58	1553125,63
30	377376,43	1553118,84
31	377407,74	1553097,27
32	377415,85	1553111,54
33	377402,27	1553118,76
34	377415,35	1553145,52
35	377412,66	1553156,08
36	377404,07	1553154,06
37	377405,10	1553148,42
38	377374,85	1553155,81
39	377345,98	1553148,02
40	377339,43	1553172,38
41	377318,40	1553176,31
42	377280,64	1553204,05
43	377247,37	1553213,09
44	377240,67	1553221,06
45	377270,31	1553238,21
46	377277,00	1553251,40
47	377289,61	1553315,11
48	377297,06	1553334,06
49	377306,87	1553420,00
50	377298,49	1553455,91
51	377303,27	1553493,43
52	377299,08	1553527,57
53	377293,21	1553568,73
54	377297,61	1553617,51
55	377295,20	1553640,96
56	377286,43	1553719,10
57	377288,17	1553755,59
58	377296,92	1553861,01
59	377282,62	1553897,25
60	377285,53	1553906,34
61	377275,74	1553914,70
62	377229,40	1554032,21
63	377359,88	1554327,28
64	377401,77	1554461,87
65	377407,71	1554498,48
66	377410,56	1554510,02
67	377410,36	1554582,12
68	377407,33	1554644,47
69	377407,12	1554783,59
70	377315,55	1554863,01
71	377259,13	1554890,39
72	377247,10	1554909,89
73	377245,41	1554969,43
74	377236,68	1554990,32
75	377215,90	1554981,34
76	377221,55	1554964,29
77	377230,49	1554898,44
78	377248,91	1554857,20
79	377349,01	1554804,90
80	377390,11	1554746,45
81	377393,23	1554651,93
82	377395,25	1554574,07
83	377395,13	1554533,42
84	377393,67	1554513,18
85	377388,22	1554487,94
86	377339,93	1554334,31
87	377293,34	1554230,50
88	377216,32	1554053,87
89	377210,49	1554032,46
90	377213,04	1554004,27
91	377277,46	1553863,39
92	377266,87	1553742,98
93	377276,34	1553645,46
94	377276,74	1553565,48
95	377289,86	1553511,53
96	377291,64	1553496,04
97	377285,44	1553452,00
98	377288,23	1553417,23
99	377288,33	1553386,91
100	377289,29	1553369,60
101	377287,41	1553352,28
102	377271,92	1553313,53
103	377257,66	1553258,62
104	377209,27	1553232,49
105	377202,56	1553208,42
106	377183,90	1553158,93
107	377179,36	1553148,19
108	377173,42	1553135,98
109	377164,39	1553117,94
110	377162,40	1553115,79
111	377158,69	1553113,58
112	377168,57	1553110,09
113	377173,86	1553108,53
114	377180,99	1553123,95
115	377198,66	1553160,97
116	377202,45	1553159,66
117	377205,85	1553166,02
118	377210,80	1553175,39
119	377218,32	1553195,01
120	377252,04	1553187,05
121	377233,05	1553121,18
122	377226,02	1553096,85
123	377222,99	1553086,43
124	377190,84	1552977,43
125	377164,82	1552892,24
126	377150,15	1552848,76
127	377133,24	1552797,44
128	377131,87	1552793,58
129	377128,32	1552783,51
130	377126,21	1552777,57
131	377118,66	1552751,69
132	377110,55	1552722,16
133	377104,94	1552691,63
134	377103,84	1552670,86
135	377112,21	1552638,18

УСЛОВНЫЕ ОБОЗНАЧЕНИЯ

ГРАНИЦЫ

- Граница проектирования
- Границы кадастровых кварталов
- Границы земельных участков, стоящих на кадастровом учете

ЗДАНИЯ И СООРУЖЕНИЯ

- Индивидуальная и малоэтажная жилая застройка (1-4 эт.)
- Нежилая застройка

ФУНКЦИОНАЛЬНОЕ ЗОНИРОВАНИЕ

ЖИЛАЯ ЗОНА

- Территория индивидуальной жилой застройки
- Территория малоэтажной жилой застройки

ЗОНА ТРАНСПОРТНОЙ ИНФРАСТРУКТУРЫ

- Улицы и дороги с асфальтированным покрытием
- Улицы и дороги с щебеночным покрытием
- Железнодорожные пути

ЗОНА ИНЖЕНЕРНОЙ ИНФРАСТРУКТУРЫ

- W2 — Линия электропередачи 6-10 кВ (воздушная)
- Трансформаторный пункт
- В — Сети водоснабжения
- К — Коллектор хозяйственно-бытовой канализации (самотечный)
- Г3 — Газопровод
- Т — Сети теплоснабжения
- Сети связи
- Территория объектов инженерной инфраструктуры

ЗОНА ПРОМЫШЛЕННЫХ И КОММУНАЛЬНО-СКЛАДСКИХ ОБЪЕКТОВ

- Территория производственных и коммунально складских объектов

РЕКРЕАЦИОННАЯ ЗОНА

- Залесенные территории

ПРОЧИЕ ТЕРРИТОРИИ

- Луга, кустарники
- Прочие территории

ГРАНИЦЫ ЗОН С ОСОБЫМИ УСЛОВИЯМИ ИСПОЛЬЗОВАНИЯ ТЕРРИТОРИИ

- Охранная зона объектов электроснабжения
- Охранная зона объектов газоснабжения
- Санитарно-защитная зона
- Условный номер существующего земельного участка
- Проектируемые красные линии, обозначающие границы территорий, предназначенных для размещения линейного объекта
- 12 — Номер характерной (поворотной) точки красной линии линейного объекта

Изм.	Кол.уч.	Лист	Д ок.	Подп.	Дата
ГИП		Еременко Е.В.			10.2021
ГАП		Симакова О.Л.			10.2021
Гл.специалист		Суравикин А.А.			10.2021

280 - 25/2021 - ПП.ПМ

Проект планировки и проект межевания территории по объекту:"Строительство централизованной системы водоотведения поселка Аракмэ с подключением к централизованную систему водоотведения поселка Светлый"

Материалы по обоснованию проекта планировки территории

Схема использования территории в период подготовки проекта планировки территории (опорный план); М 1:2000

Стадия	Лист	Листов
ПП	4	1

ИП Суравикин Алексей Александрович

Формат листа: 1270x594

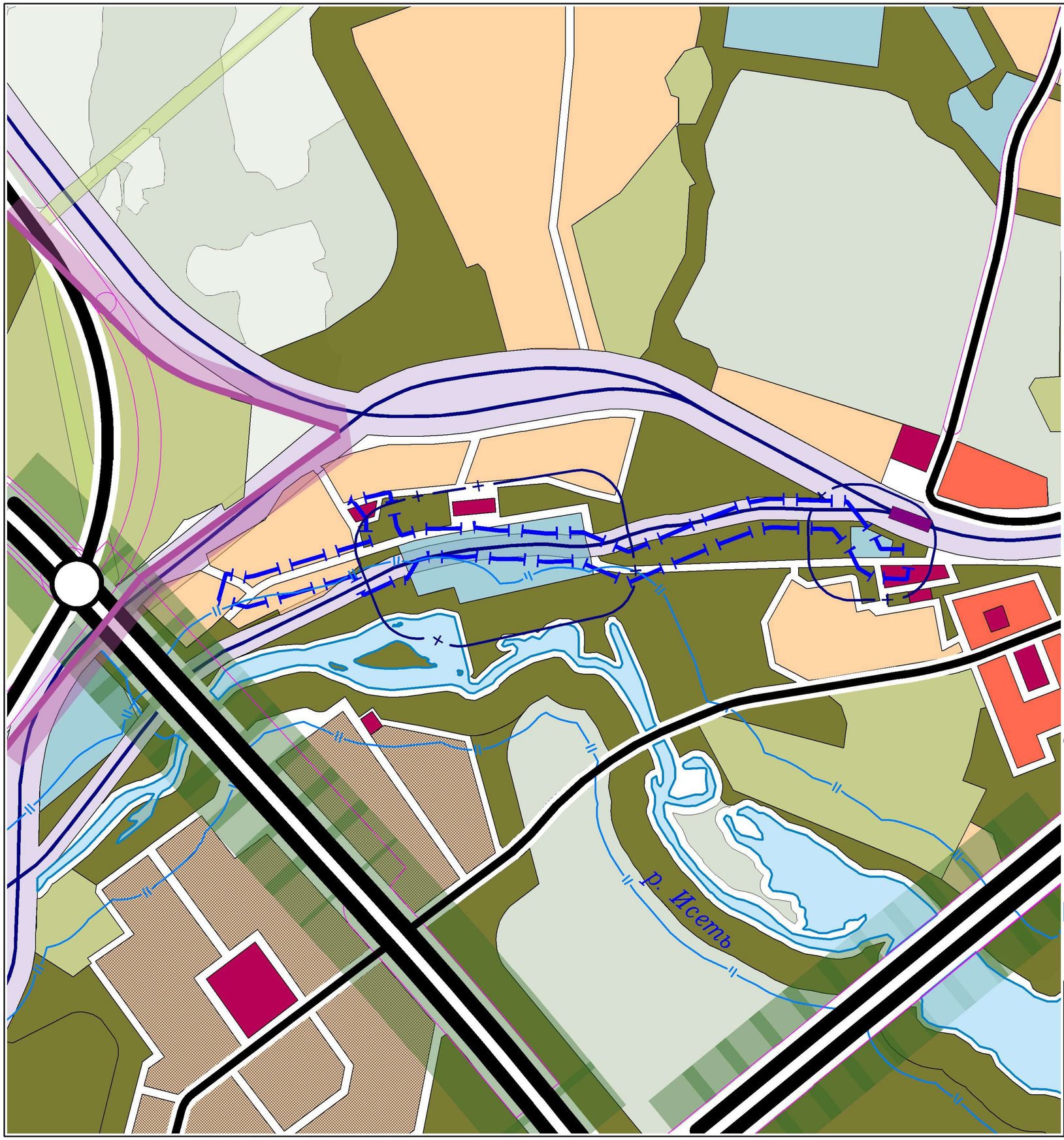

С

УСЛОВНЫЕ ОБОЗНАЧЕНИЯ

сущ. проект

- Граница проектирования
- Территория кварталов индивидуальной жилой застройки
- Территория кварталов многоэтажной жилой застройки
- Территория кварталов общественной и многоэтажной жилой застройки с повышенными архитектурными требованиями
- Территория промышленных, коммунальных и складских объектов
- Озеленение общего пользования
- Зона природных ландшафтов
- Территория сельскохозяйственного назначения
- Коллективные сады
- Водные объекты
- Магистральные городские дороги скоростного движения
- Магистральные улицы общегородского значения непрерывного движения
- Магистральные улицы общегородского значения регулируемого движения
- Магистральные улицы районного значения
- Железная дорога
- Железнодорожная станция
- Полоса отвода железной дороги
- Охранная зона высоковольтных линий электропередачи
- Водоохранная зона водных объектов
- Санитарно-защитная зона

Изм.	Кол.уч	Лист	№ док	Подп.	Дата
ГИП		Еремина Е.В.			10.2021
ГАП		Симакова О.Л.			10.2021
Гл.специалист		Суравикин А.А.			10.2021

280 - 25/2021 - ПП.ПМ

Проект планировки и проект межевания территории по объекту:"Строительство централизованной системы водоотведения поселка Арамиль с подключением в централизованную систему водоотведения поселка Светлый"

Материалы по обоснованию проекта планировки территории

Стадия	Лист	Листов
ПП	3	1

Схема расположения элемента планировочной структуры; М 1:10000

ИП Суравикин Алексей Александрович

Формат листа:594х420

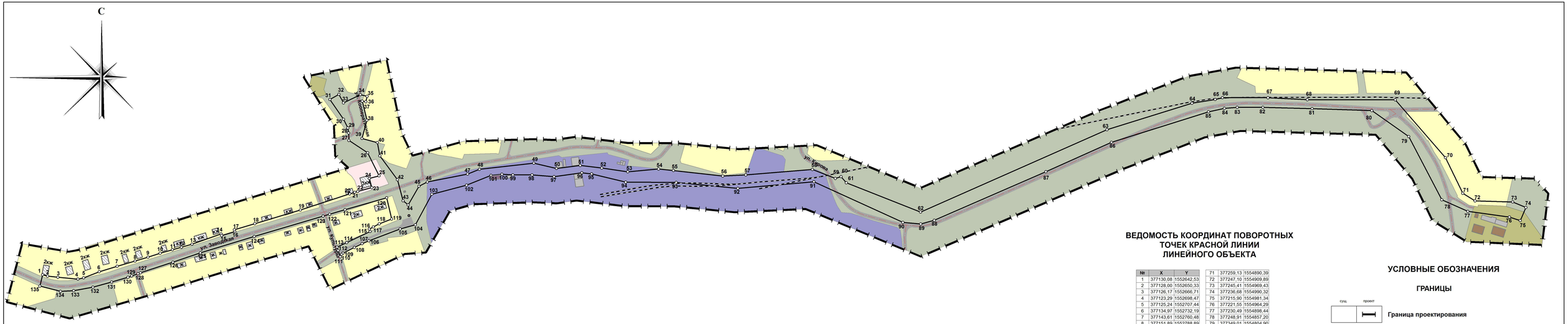

ВЕДОМОСТЬ КООРДИНАТ ПОВОРОТНЫХ ТОЧЕК КРАСНОЙ ЛИНИИ ЛИНЕЙНОГО ОБЪЕКТА

№	X	Y
1	377130,08	1552642,53
2	377128,00	1552650,33
3	377126,17	1552666,71
4	377123,29	1552698,47
5	377125,24	1552707,44
6	377134,97	1552732,19
7	377143,61	1552760,48
8	377151,89	1552788,89
9	377158,09	1552809,41
10	377164,30	1552828,59
11	377169,76	1552848,04
12	377173,70	1552862,18
13	377178,59	1552878,99
14	377194,85	1552925,07
15	377192,21	1552926,01
16	377198,52	1552946,73
17	377201,34	1552945,99
18	377210,95	1552978,47
19	377232,66	1553050,54
20	377258,22	1553128,59
21	377260,71	1553136,56
22	377262,21	1553141,33
23	377268,18	1553163,62
24	377282,62	1553159,69
25	377286,80	1553175,08
26	377323,41	1553156,98
27	377342,83	1553127,31
28	377354,68	1553126,90
29	377362,58	1553125,63
30	377376,43	1553118,84
31	377407,74	1553097,27
32	377415,85	1553111,54
33	377402,27	1553118,76
34	377415,35	1553145,52
35	377412,66	1553156,08
36	377404,07	1553154,06
37	377405,10	1553148,42
38	377374,85	1553155,81
39	377345,98	1553148,02
40	377339,43	1553172,38
41	377318,40	1553176,31
42	377280,64	1553204,05
43	377247,37	1553213,09
44	377240,67	1553221,06
45	377270,31	1553238,21
46	377277,00	1553251,40
47	377289,61	1553315,11
48	377297,06	1553334,06
49	377306,87	1553420,00
50	377298,49	1553455,91
51	377303,27	1553493,43
52	377299,08	1553527,57
53	377293,21	1553568,73
54	377297,61	1553617,51
55	377295,20	1553640,96
56	377286,43	1553719,10
57	377288,17	1553755,59
58	377296,92	1553861,01
59	377282,62	1553897,25
60	377285,53	1553906,34
61	377275,74	1553914,70
62	377229,40	1554032,21
63	377359,88	1554327,28
64	377401,77	1554461,87
65	377407,71	1554498,48
66	377410,56	1554510,02
67	377410,36	1554582,12
68	377407,33	1554644,47
69	377407,12	1554783,59
70	377315,55	1554863,01
71	377259,13	1554890,39
72	377247,10	1554909,89
73	377245,41	1554969,43
74	377236,68	1554990,32
75	377215,90	1554981,34
76	377221,55	1554964,29
77	377230,49	1554898,44
78	377248,91	1554857,20
79	377349,01	1554804,90
80	377390,11	1554746,45
81	377393,23	1554651,93
82	377395,25	1554574,07
83	377395,13	1554533,42
84	377393,67	1554513,18
85	377388,22	1554487,94
86	377339,93	1554334,31
87	377293,34	1554230,50
88	377216,32	1554053,87
89	377210,49	1554032,46
90	377213,04	1554004,27
91	377277,46	1553863,39
92	377266,87	1553742,98
93	377276,34	1553645,46
94	377276,74	1553565,48
95	377289,86	1553511,53
96	377291,64	1553496,04
97	377285,44	1553452,00
98	377288,23	1553417,23
99	377288,33	1553386,91
100	377289,29	1553369,60
101	377287,41	1553352,28
102	377271,92	1553313,53
103	377257,66	1553258,62
104	377209,27	1553232,49
105	377202,56	1553208,42
106	377183,90	1553158,93
107	377179,36	1553148,19
108	377173,42	1553135,98
109	377164,39	1553117,94
110	377162,40	1553115,79
111	377158,69	1553113,58
112	377168,57	1553110,09
113	377173,86	1553108,53
114	377180,99	1553123,95
115	377198,66	1553160,97
116	377202,45	1553159,66
117	377205,85	1553166,02
118	377210,80	1553175,39
119	377218,32	1553195,01
120	377252,04	1553187,05
121	377233,05	1553121,18
122	377226,02	1553096,85
123	377222,99	1553086,43
124	377190,84	1552977,43
125	377164,82	1552892,24
126	377150,15	1552848,76
127	377133,24	1552797,44
128	377131,87	1552793,58
129	377128,32	1552783,51
130	377126,21	1552777,57
131	377118,66	1552751,69
132	377110,55	1552722,16
133	377104,94	1552691,63
134	377103,84	1552670,86
135	377112,21	1552638,18

УСЛОВНЫЕ ОБОЗНАЧЕНИЯ

ГРАНИЦЫ

сущ. проект

Граница проектирования

ЗДАНИЯ И СООРУЖЕНИЯ

Жилая застройка

Объекты инженерной инфраструктуры

Нежилая застройка

ФУНКЦИОНАЛЬНЫЕ ЗОНЫ

Территория индивидуальной жилой застройки

Территория малоэтажной жилой застройки

Территория производственных и коммунально-складских объектов

Территория объектов инженерной инфраструктуры

Озеленение

ТРАНСПОРТНАЯ ИНФРАСТРУКТУРА

Проезжая часть улиц, проездов

Железнодорожные пути

Проектируемые красные линии, обозначающие границы территорий, предназначенных для размещения линейного объекта

1 — Номер характерной (поворотной) точки красной линии линейного объекта

Изм.	Кол.уч.	Лист	Д ок.	Подп.	Дата	280 - 25/2021 - ПП.ПМ			
						Проект планировки и проект межевания территории по объекту:"Строительство централизованной системы водоотведения поселка Аракмэ с подключением к централизованную систему водоотведения поселка Светлый"			
ГИП		Еремина Е.В.			10.2021	Основная часть проекта планировки территории	Стадия	Лист	Листов
ГАП		Симакова О.Л.			10.2021		ПП	2	1
Гл.специалист		Суравикин А.А.			10.2021				
						Чертеж границ зон планируемого размещения линейного объекта; М.1:2000	ИП Суравикин Алексей Александрович		

Формат листа: 1270x594

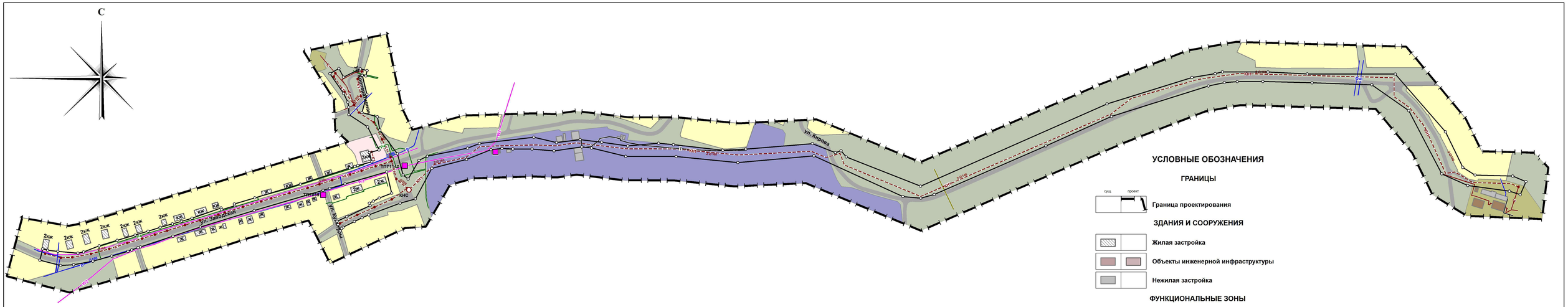
С
ул. Заводская
ул. Кирова
ул. Молодежная
ул. Мира
ул. Ленина
ул. Пушкина
ул. Лесная
ул. Школьная
ул. Дорожная
ул. Зеленая
ул. Сосновая
ул. Ясная
ул. Луговая
ул. Полевая
ул. Рабочая
ул. Новая
ул. Центральная
ул. Первомайская
ул. Советская
ул. Комсомольская
ул. Октябрьская
ул. Пионерская
ул. Гагарина
ул. Мичурина
ул. Ленинградская
ул. Тимирязева
ул. Чапаева
ул. Фрунзе
ул. Калинина
ул. Горького
ул. Маяковского
ул. Есенина
ул. Пушкина
ул. Ломоносова
ул. Гоголя
ул. Лермонтова
ул. Толстого
ул. Чехова
ул. Тургенева
ул. Шолохова

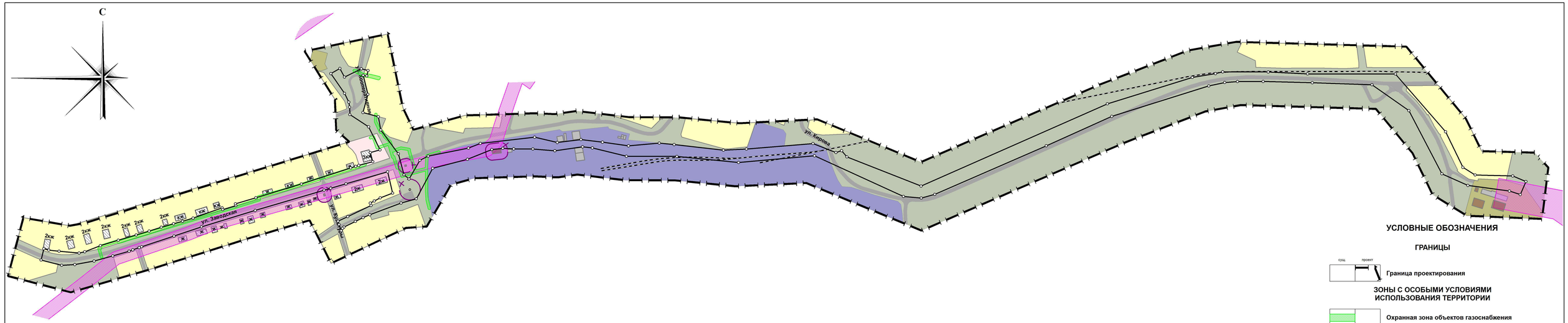

УСЛОВНЫЕ ОБОЗНАЧЕНИЯ

ГРАНИЦЫ

суш. проект

Граница проектирования

ЗОНЫ С ОСОБЫМИ УСЛОВИЯМИ ИСПОЛЬЗОВАНИЯ ТЕРРИТОРИИ

Охранная зона объектов газоснабжения

Охранная зона объектов электроснабжения

Санитарный разрыв от инженерных объектов

ЗДАНИЯ И СООРУЖЕНИЯ

Жилая застройка

Объекты инженерной инфраструктуры

Нежилая застройка

ФУНКЦИОНАЛЬНЫЕ ЗОНЫ

Территория индивидуальной жилой застройки

Территория малоэтажной жилой застройки

Территория производственных и коммунально-складских объектов

Территория объектов инженерной инфраструктуры

Озеленение

ТРАНСПОРТНАЯ ИНФРАСТРУКТУРА

Проезжая часть улиц, проездов

Железнодорожные пути

Проектируемые красные линии, обозначающие границы территорий, предназначенных для строительства линейного объекта

						280 - 25/2021 - ПП.ПМ			
						Проект планировки и проект межевания территории по объекту "Строительство централизованной системы водоотведения поселка Аракмень с подключением к централизованную систему водоотведения поселка Светлый"			
Изм.	Кол.уч.	Лист	N док.	Подп.	Дата				
ГИП		Еремина Е.В.			10.2021	Материалы по обоснованию проекта планировки территории	Стадия	Лист	Листов
ГАП		Симакова О.Л.			10.2021		ПП	5	1
Гл.специалист		Суравикин А.А.			10.2021				
						Схема границ зон с особыми условиями использования территории. М 1:2000	ИП Суравикин Алексей Александрович		

Формат листа: 1270x594

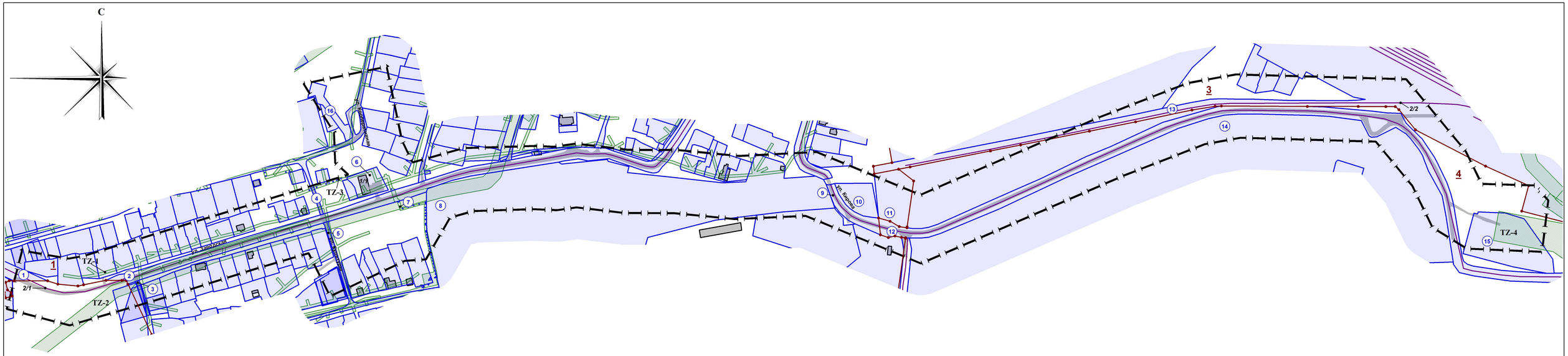

ЭКСПЛИКАЦИЯ ЗОН С ОСОБЫМИ УСЛОВИЯМИ ИСПОЛЬЗОВАНИЯ ТЕРРИТОРИИ

Номер	Реестровый (учетный, условный) номер	Наименование
TZ-1	66.33.2.3	Охранная зона ОСК ПС 110 кВ "Цлагатчая" ВЛ-0,4 кВ литер: 1а, 1б, 1в, 2а, 2б, 2в, 2г
TZ-2	66.33.2.6	Зона с особыми условиями использования территории воздушной линии электропередачи ВЛ-10 кВ Мельзавод от ПС Шлагатчая, литер 7 в границах Арамильского городского округа Свердловской области
TZ-3	66.00.2.220	Охранная зона газораспределительных сетей высокого и низкого давления, расположенных в границах п. Арамиль, Арамильского городского округа
TZ-4	66.33.2.4	Зона с особыми условиями использования территории воздушной линии электропередачи ВЛ-110 кВ ПС Липая - ПС Колпитино, литер 2, ВЛ-110 кВ ПС КАЗ-ПС Липая, литер 1 в границах Арамильского городского округа Свердловской области

ЭКСПЛИКАЦИЯ ОБЪЕКТОВ КАПИТАЛЬНОГО СТРОИТЕЛЬСТВА

Номер	Кадастровый номер объекта недвижимости	Тип	Адрес	Наименование	Площадь или основная характеристика	Назначение (проектируемое назначение)
1/1	66:33:0201001:1446	здание	Российская Федерация, Свердловская область, Арамильский городской округ, деревня Арамиль, улица Звездная, дом 22	Малоэтажный многоквартирный жилой дом	1 028,1 кв. м	Многоквартирный дом
2/1	66:33:0000000:1356	сооружение	Свердловская область, Сысертский городской округ	Автомобильная дорога г.Арамиль - ст.Арамиль (код автодорог 2505000)	Протяженность: 6775 м	Сооружения дорожного транспорта
2/2	66:33:0301001:465	сооружение	Свердловская область, р-н Сысертский, ст.Арамиль, от сигнала М18 до тупика	Подъездной путь (литера 462)	Протяженность: 978 м	Транспортное

УСЛОВНЫЕ ОБОЗНАЧЕНИЯ

- Граница проекта
- Границы кадастровых кварталов
- Граница земельных участков, поставленных на государственный кадастровый учет
- Границы зон с особыми условиями использования территории
- Объект капитального строительства, сооружение - стоящее на кадастровом учете
- Объект капитального строительства, здание - стоящее на кадастровом учете
- Улицы и дороги с твердым покрытием

Изм.	Кол.уч.	Лист	N док.	Подп.	Дата
ГИП		Еремина Е.В.			10.2021
ГАП		Симакова О.Л.			10.2021
Гл.специалист		Суравнин А.А.			10.2021

280 - 25/2021 - ПП.ПМ

Проект межевания территории по объекту:"Строительство централизованной системы водоотведения поселка Арамиль с подключением в централизованную систему водоотведения поселка Светлый"

Материалы по обоснованию проекта межевания территории

Стадия	Лист	Листов
ПП	8	1

План фактического использования территории, М 1:2000

ИП Суравнин Алексей Александрович

Формат листа: 1270x594

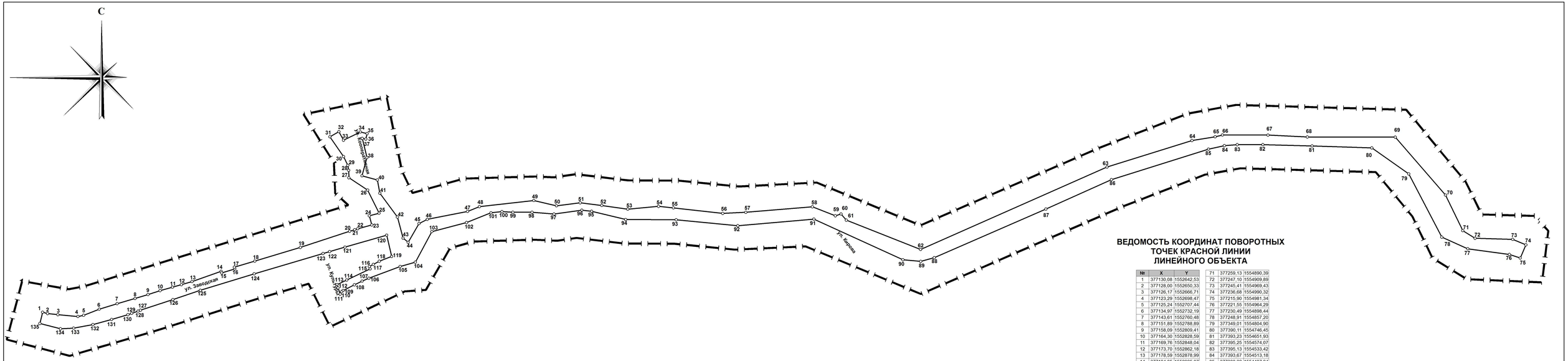

ВЕДОМОСТЬ КООРДИНАТ ПОВОРОТНЫХ ТОЧЕК КРАСНОЙ ЛИНИИ ЛИНЕЙНОГО ОБЪЕКТА

№	X	Y
1	377130,08	1552642,53
2	377128,00	1552650,33
3	377126,17	1552666,71
4	377123,29	1552698,47
5	377125,24	1552707,44
6	377134,97	1552732,19
7	377143,61	1552760,48
8	377151,89	1552788,89
9	377158,09	1552809,41
10	377164,30	1552828,59
11	377169,76	1552848,04
12	377173,70	1552862,18
13	377178,59	1552878,99
14	377194,85	1552925,07
15	377192,21	1552926,01
16	377198,52	1552946,73
17	377201,34	1552945,99
18	377210,95	1552978,47
19	377232,66	1553050,54
20	377258,22	1553128,59
21	377260,71	1553136,56
22	377262,21	1553141,33
23	377268,18	1553163,62
24	377282,62	1553159,69
25	377286,80	1553175,08
26	377323,41	1553156,98
27	377342,83	1553127,31
28	377354,68	1553126,90
29	377362,58	1553125,63
30	377376,43	1553118,84
31	377407,74	1553097,27
32	377415,85	1553111,54
33	377402,27	1553118,76
34	377415,35	1553145,52
35	377412,66	1553156,08
36	377404,07	1553154,06
37	377405,10	1553148,42
38	377374,85	1553155,81
39	377345,98	1553148,02
40	377339,43	1553172,38
41	377318,40	1553176,31
42	377280,64	1553204,05
43	377247,37	1553213,09
44	377240,67	1553221,06
45	377270,31	1553238,21
46	377277,00	1553251,40
47	377289,61	1553315,11
48	377297,06	1553334,06
49	377306,87	1553420,00
50	377298,49	1553455,91
51	377303,27	1553493,43
52	377299,08	1553527,57
53	377293,21	1553568,73
54	377297,61	1553617,51
55	377295,20	1553640,96
56	377286,43	1553719,10
57	377288,17	1553755,59
58	377296,92	1553861,01
59	377282,62	1553897,25
60	377285,53	1553906,34
61	377275,74	1553914,70
62	377229,40	1554032,21
63	377359,88	1554327,28
64	377401,77	1554461,87
65	377407,71	1554498,48
66	377410,56	1554510,02
67	377410,36	1554582,12
68	377407,33	1554644,47
69	377407,12	1554783,59
70	377315,55	1554863,01
71	377259,13	1554890,39
72	377247,10	1554909,89
73	377245,41	1554969,43
74	377236,68	1554990,32
75	377215,90	1554981,34
76	377221,55	1554964,29
77	377230,49	1554898,44
78	377248,91	1554857,20
79	377349,01	1554804,90
80	377390,11	1554746,45
81	377393,23	1554651,93
82	377395,25	1554574,07
83	377395,13	1554533,42
84	377393,67	1554513,18
85	377388,22	1554487,94
86	377339,93	1554334,31
87	377293,34	1554230,50
88	377216,32	1554053,87
89	377210,49	1554032,46
90	377213,04	1554004,27
91	377277,46	1553863,39
92	377266,87	1553742,98
93	377276,34	1553645,46
94	377276,74	1553565,48
95	377289,86	1553511,53
96	377291,64	1553496,04
97	377285,44	1553452,00
98	377288,23	1553417,23
99	377288,33	1553386,91
100	377289,29	1553369,60
101	377287,41	1553352,28
102	377271,92	1553313,53
103	377257,66	1553258,62
104	377209,27	1553232,49
105	377202,56	1553208,42
106	377183,90	1553158,93
107	377179,36	1553148,19
108	377173,42	1553135,98
109	377164,39	1553117,94
110	377162,40	1553115,79
111	377158,69	1553113,58
112	377168,57	1553110,09
113	377173,86	1553108,53
114	377180,99	1553123,95
115	377198,66	1553160,97
116	377202,45	1553159,66
117	377205,85	1553166,02
118	377210,80	1553175,39
119	377218,32	1553195,01
120	377252,04	1553187,05
121	377233,05	1553121,18
122	377226,02	1553096,85
123	377222,99	1553086,43
124	377190,84	1552977,43
125	377164,82	1552892,24
126	377150,15	1552848,76
127	377133,24	1552797,44
128	377131,87	1552793,58
129	377128,32	1552783,51
130	377126,21	1552777,57
131	377118,66	1552751,69
132	377110,55	1552722,16
133	377104,94	1552691,63
134	377103,84	1552670,86
135	377112,21	1552638,18

УСЛОВНЫЕ ОБОЗНАЧЕНИЯ

сущ.	проект	
		Граница проектирования
		Красная линия, обозначающая границу территории, предназначенной для размещения линейного объекта
	1	**Номер характерной (поворотной) точки красной линии**

Изм.	Кол.уч.	Лист	Д ок.	Подп.	Дата	280 - 25/2021 - ПП.ПМ			
						Проект планировки и проект межевания территории по объекту:"Строительство централизованной системы водоотведения поселка Аракмень с подключением к централизованную систему водоотведения поселка Светлый"			
ГИП		Еремина Е.В.			10.2021	Основная часть проекта планировки территории	Стадия	Лист	Листов
ГАП		Симакова О.Л.			10.2021		ПП	1	1
Гл.специалист		Суравикин А.А.			10.2021				
						Чертеж красных линий; М 1:2000	ИП Суравикин Алексей Александрович		

Формат листа: 1270x594

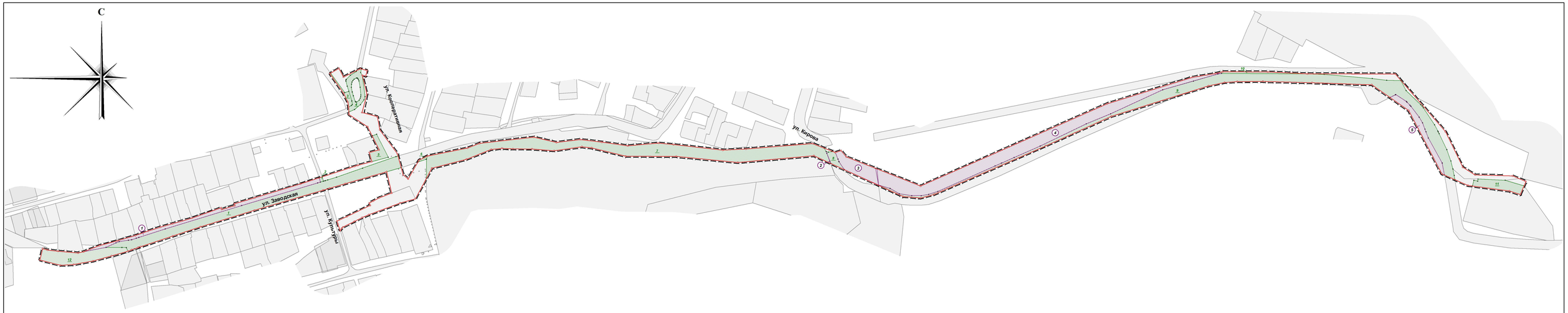

Экспликация образуемых земельных участков

Условный номер образуемого земельного участка	Категория земель	Местоположение земельного участка	Вид разрешенного использования в соответствии с классификатором видов разрешенного использования земельных участков[1]	Площадь земельного участка в соответствии с проектом межевания[2], кв. м	Возможные способы образования земельных участков[3]
1	Земли населенных пунктов	Свердловская область, Сысертский район п. Арамиль	Земельные участки (территории) общего пользования (12.0); Коммунальное обслуживание (3.1)	1896	Образование из земель, находящихся в государственной (неразграниченной) собственности
2	Земли населенных пунктов	Свердловская область, Сысертский район п. Арамиль	Коммунальное обслуживание (3.1)	3	Образование из земель, находящихся в государственной (неразграниченной) собственности
3	Земли населенных пунктов	Свердловская область, Сысертский район п. Арамиль	Коммунальное обслуживание (3.1)	1430	Образование из земель, находящихся в государственной (неразграниченной) собственности
4	Земли населенных пунктов	Свердловская область, Сысертский район п. Светлый	Коммунальное обслуживание (3.1)	8718	Образование из земель, находящихся в государственной (неразграниченной) собственности
5	Земли населенных пунктов	Свердловская область, Сысертский район п. Светлый	Коммунальное обслуживание (3.1)	1246	Образование из земель, находящихся в государственной (неразграниченной) собственности

1. Приказ Федеральной службы государственной регистрации, кадастра и картографии от 10 ноября 2020 г. № П/0412 «Об утверждении классификатора видов разрешенного использования земельных участков»
2. Площадь земельного участка будет уточнена по результатам проведения кадастровых работ.
3. Предусматривается возможность образования земельного участка одним из способов, установленных п. 1 ст. 11.2 Земельного кодекса РФ.

Сведения об образуемых частях (сервитутах) земельных участков

Условный номер части (сервитута) земельного участка	Кадастровый номер существующего земельного участка/квартала	Характеристика части (сервитута) земельного участка в соответствии с проектом межевания территории		
		Цель образования части (сервитута) земельного участка	Вид ограничения	Площадь, кв. м
1	66:33:0000000:8	Строительство объектов инженерной инфраструктуры	Сервитут	6698
2	66:33:0201001:394	Строительство объектов инженерной инфраструктуры	Сервитут	35
3	66:33:0201001:442	Строительство объектов инженерной инфраструктуры	Сервитут	235
4	66:33:0201001:394	Строительство объектов инженерной инфраструктуры	Сервитут	875
5	66:33:0201001:1411	Строительство объектов инженерной инфраструктуры	Сервитут	572
6	66:33:0000000:8	Строительство объектов инженерной инфраструктуры	Сервитут	42
7	66:33:0201001:328	Строительство объектов инженерной инфраструктуры	Сервитут	10996
8	66:33:0201001:260	Строительство объектов инженерной инфраструктуры	Сервитут	332
9	66:33:0401001:145	Строительство объектов инженерной инфраструктуры	Сервитут	10052
10	66:33:0000000:2	Строительство объектов инженерной инфраструктуры	Сервитут	281
11	66:33:0401001:808	Строительство объектов инженерной инфраструктуры	Сервитут	1097
12	66:33:0501001	Строительство объектов инженерной инфраструктуры	Сервитут	2286

УСЛОВНЫЕ ОБОЗНАЧЕНИЯ

- Граница проектирования
- Границы существующих земельных участков
- Границы образуемых земельных участков
- Границы сервитута
- Граница зоны допустимого размещения линейного объекта

Изм.	Кол.уч.	Лист	Д ок.	Подп.	Дата	280 - 25/2021 - ПП.ПМ			
						Проект межевания территории по объекту:"Строительство централизованной системы водоотведения поселка Арамиль с подключением в централизованную систему водоотведения поселка Светлый"			
ГИП		Еремина Е.В.			10.2021	Основная часть проекта межевания территории	Стадия	Лист	Листов
ГАП		Симакова О.Л.			10.2021		ПП	7	1
Гл.специалист		Суравнин А.А.			10.2021				
						Чертеж межевания территории; М 1:2000	ИП Суравнин Алексей Александрович		

Формат листа: 1270x594