

Утверждена

Комитетом по управлению муниципальным имуществом Арамильского

(наименование документа об утверждении, включая наименования органов государственной власти или

городского округа

органов местного самоуправления, принявших решение об утверждении схемы или

подписавших соглашение о перераспределении земельных участков)

от _____

№ _____








**Схема расположения земельного участка или земельных
участков на кадастровом плане территории**

Условный номер земельного участка _____ (указывается в случае, если предусматривается образование двух и более земельных участков)		
Площадь земельного участка _____ 734 м² (указывается проектная площадь образуемого земельного участка, вычисленная с использованием технологических и программных средств, в том числе размещенных на официальном сайте федерального органа исполнительной власти, уполномоченного Правительством Российской Федерации на осуществление государственного кадастрового учета, государственной регистрации прав, ведение Единого государственного реестра недвижимости и предоставление сведений, содержащихся в Едином государственном реестре недвижимости, в информационно-телекоммуникационной сети "Интернет" (далее - официальный сайт), с округлением до 1 квадратного метра. Указанное значение площади земельного участка может быть уточнено при проведении кадастровых работ не более чем на десять процентов)		
Обозначение характерных точек границ	Координаты, МСК-66 зона 1, м (указываются в случае подготовки схемы расположения земельного участка с использованием технологических и программных средств, в том числе размещенных на официальном сайте. Значения координат, полученные с использованием указанных технологических и программных средств, указываются с округлением до 0,01 метра)	
	X	Y
1	2	3
н1	375 934,17	1 546 997,15
н2	375 899,42	1 547 006,66
н3	375 894,04	1 546 987,00
н4	375 928,79	1 546 977,49
н1	375 934,17	1 546 997,15



Масштаб 1:1 000

Условные обозначения:

- - характерная точка границы земельного участка, сведения ЕГРН о которой соответствуют требованиям, установленным в соответствии с частью 13 статьи 22 Федерального закона от 13 июля 2015 г. N 218-ФЗ "О государственной регистрации недвижимости"
- - характерная точка границы земельного участка, сведения о которой отсутствуют в ЕГРН, местоположение которой определено при кадастровых работах (новая характерная точка)
-  - граница кадастрового квартала
-  - номер территориальной зоны
-  - обозначение кадастрового квартала
-  - надписи кадастрового номера земельного участка
-  - граница земельного участка, сведения о которых содержатся в ЕГРН
-  - обозначение проезда, прохода
-  - вновь образованная часть границы, сведения о которой достаточны для определения ее местоположения